




Le pont Charraud

Situation : Crozant -23070


Coordonnées :  1.6122276550254355, 46.37923773295743
lat/long WGS84

Système	Datum	notation	coordonnées X	coordonnées Y
Lambert 93	RGF93	D.d	593341	6587526
Lambert II+	NTF	D.d	544282	2153494
Lambert III	NTF	D.d	544239	3453591
UTM zone 31	WGS84	D.d	393278	5137120
Peuso-mercator	WGS84	D.d	179472	5841332
Latitude Longitude	WGS84	DMS	1°36'44.02"	46°22'45.256"


Type : Architecture civile

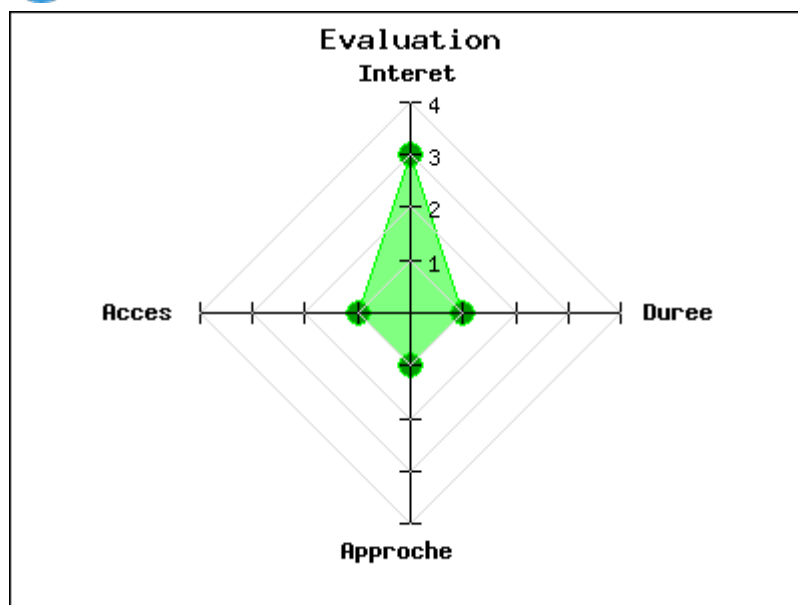
Mot clés : [pont](#)

Intérêt : 

Difficulté d'accès : 

Marche d'approche : 

Durée de la visite : 



Ce pont en pierres date du 17^e siècle. Une légende locale en fait un pont du Diable car le maçon qui avait pris l'affaire à un prix trop bas, fit un marché avec le Malin qui lui proposa de construire le pont en un seul jour contre le premier fagot qu'il aura lié. Le début de la construction a été commencée en 1603 mais le pont n'a été terminé qu'en 1695.

Il permet à la RD913 de franchir la Sédelle. Il comprend trois arches en plein cintre et ogivale au milieu avec des ouvertures comprises entre 6,40 m et 6,72 m, avec des avant-becs triangulaires à l'amont et trapézoïdaux à l'aval. Largeur du pont : 3,80 m.

Le pont a été inscrit Monument historique par arrêté du 23 juillet 1934.

Source : Wikipédia.

publié le mardi 8 septembre 2015

Photos

