


Statue Notre Dame du Bâtiment

Situation : Gentioux-Pigerolles -23090

Coordonnées :  1.997078964158618, 45.77760208018049

lat/long WGS84

Système	Datum	notation	coordonnées X	coordonnées Y
Lambert 93	RGF93	D.d	622069.39172641	6520271.388151
Lambert II+	NTF	D.d	573597.55073214	2086423.4644308
Lambert III	NTF	D.d	573590.3135224	3386493.7338559
UTM zone 31	WGS84	D.d	422031.05987349	5069827.0961077
Peuso-mercator	WGS84	D.d	222313.8133641	5744781.1434529
Latitude Longitude	WGS84	DMS	1°59'49.484"	45°46'39.367"


Type : Culturel et artistique

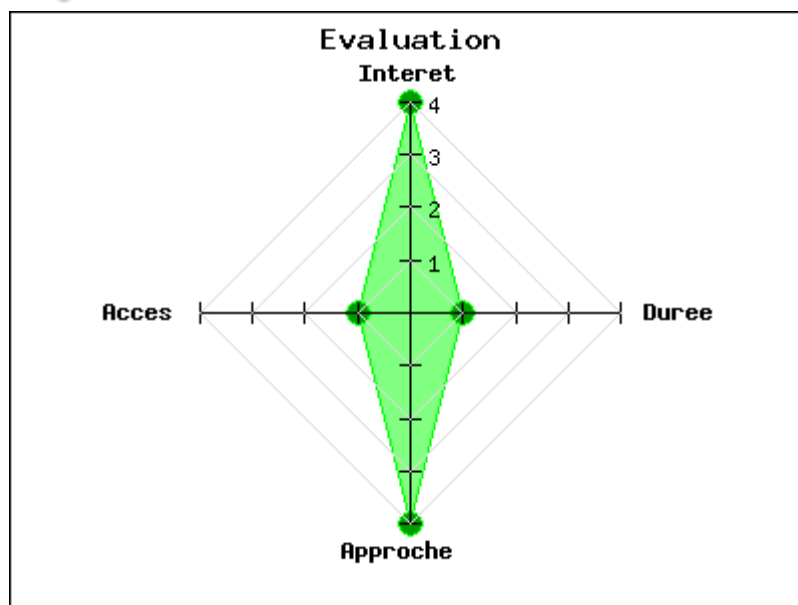
Mot clés : **Aucun**

Intérêt : 

Difficulté d'accès : 

Marche d'approche : 

Durée de la visite : 



Cette statue monumentale de 7m 50 date de 1901. Elle est constituée de granit et de pierre de lave et dédiée aux maçons de la Creuse. Les instruments des ouvriers du bâtiment sont gravés dans son piédestal.

Elle a été taillée dans la pierre de Volvic et inaugurée en 1901. Il aurait fallu 16 bœufs pour la monter la haut.

Le fléchage n'est pas évident.

Photos



Observations

- [# Inconnu](#) - Le 17 septembre à 15:48

Bien ce patrimoine caché. Cependant les indications sont insuffisantes. Notamment la distance à parcourir pour atteindre cette sculpture.