




# Château de La Grillère

**Situation :** Saint-Junien-la-Bregère -23205


**Coordonnées :**  1.7415642651595817, 45.857814195223135  
lat/long WGS84

Système	Datum	notation	coordonnées X	coordonnées Y
Lambert 93	RGF93	D.d	602358.43723864	6529462.1538991
Lambert II+	NTF	D.d	553792.48274637	2095457.1754386
Lambert III	NTF	D.d	553776.7313045	3395524.8782528
UTM zone 31	WGS84	D.d	402307.33790155	5079019.8273445
Peuso-mercator	WGS84	D.d	193870.04718133	5757593.048735
Latitude Longitude	WGS84	DMS	1°44'29.631"	45°51'28.131"

**Type :** Châteaux, ouvrages militaires

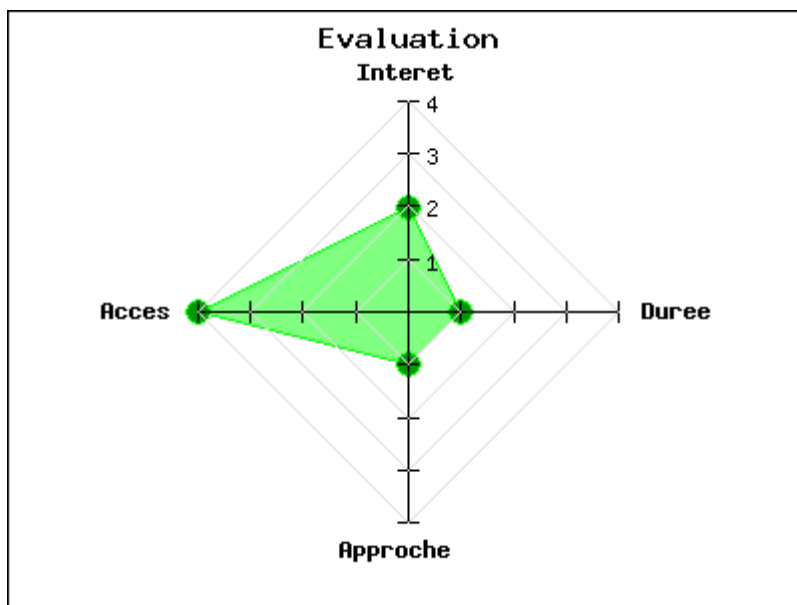
**Mot clés :** **Aucun**

**Intérêt :** 

**Difficulté d'accès :** 

**Marche d'approche :** 

**Durée de la visite :** 



Il comporte une tour ancienne datant probablement du 16e siècle. Un corps de logis quadrangulaire a été rénové aux 18e et 19e siècles.

Il n'est pas visible de l'extérieur.

publié le lundi 4 mai 2015

## Photos



## Observations

- [# Jean-Pierre Jacks](#) - Le 24 août à 00:35

Je fais des recherche généalogique. Est ce que vous savez a qui appartient le Chateau de la Grilliere maintenant et si c'est possible de le visiter ? Merci.

- [# Administrateur local](#) - Le 24 août à 09:19

Ce château est privé. On ne peut pas le visiter.

[Répondre à ce message](#)