



La bascule publique de St Julien le Chatel

Situation : Saint-Julien-le-Châtel -23204

Coordonnées :




2.268399455017061, 46.117323504721035





lat/long WGS84

Système	Datum	notation	coordonnées X	coordonnées Y
Lambert 93	RGF93	D.d	643500.79929181	6557764.4370552
Lambert II+	NTF	D.d	594732.84204756	2124128.5148677
Lambert III	NTF	D.d	594729.9192096	3424216.8932543
UTM zone 31	WGS84	D.d	443470.38642902	5107343.2085611
Peuso-mercator	WGS84	D.d	252517.07224824	5799170.3688688
Latitude Longitude	WGS84	DMS	2°16'6.238"	46°7'2.365"





Type : Petit patrimoine

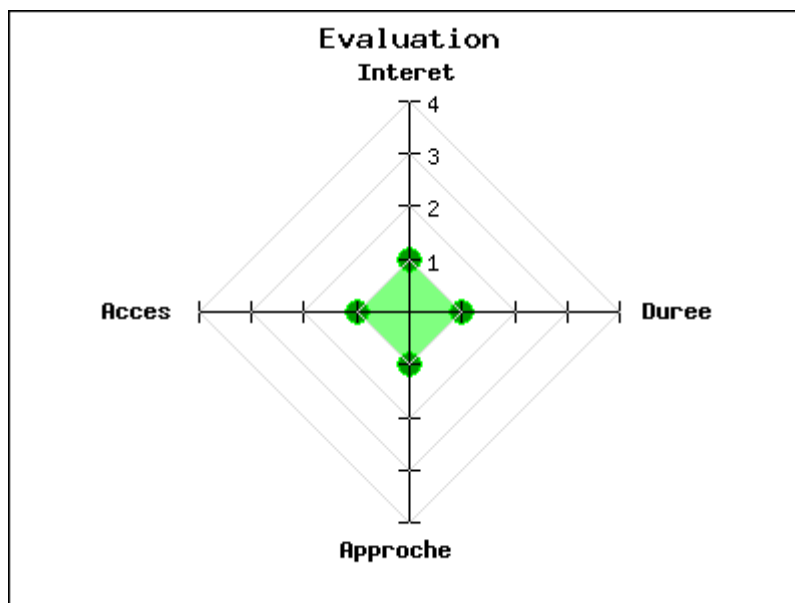
Mot clés : [bascule](#)

Intérêt :    

Difficulté d'accès :    

Marche d'approche :    

Durée de la visite :    



La bascule publique (ou poids public) est un ouvrage architectural. En Creuse, il est situé généralement au centre des bourgs, ou à proximité de l'église, ou d'un lieu de marché. Elle servait pour déterminer le poids de tout véhicule routier ou d'animaux tels que des porcs ou vaches, ou foin et paille etc pour ensuite les vendre à un prix en fonction de leur poids. La Creuse en a gardé un certain nombre, quelquefois même en état de marche.

publié le vendredi 10 avril 2015

Photos

