




Ancienne maison notariale de Chatain



Situation : Le Monteil-au-Vicomte -23134





Coordonnées :  1.9457889643401813, 45.889090223074604
lat/long WGS84

| Système | Datum notation | coordonnées X | coordonnées Y |
|--------------------|----------------|---------------------|-----------------|
| Lambert 93 | RGF93 | D.d 618249.49213058 | 6532703.0135048 |
| Lambert II+ | NTF | D.d 569670.1595363 | 2098833.8819939 |
| Lambert III | NTF | D.d 569659.05146212 | 3398907.2930331 |
| UTM zone 31 | WGS84 | D.d 418207.19216625 | 5082265.0756628 |
| Peuso-mercator | WGS84 | D.d 216604.23670152 | 5762593.6294414 |
| Latitude Longitude | WGS84 | DMS 1°56'44.84" | 45°53'20.725" |

Type : Architecture civile

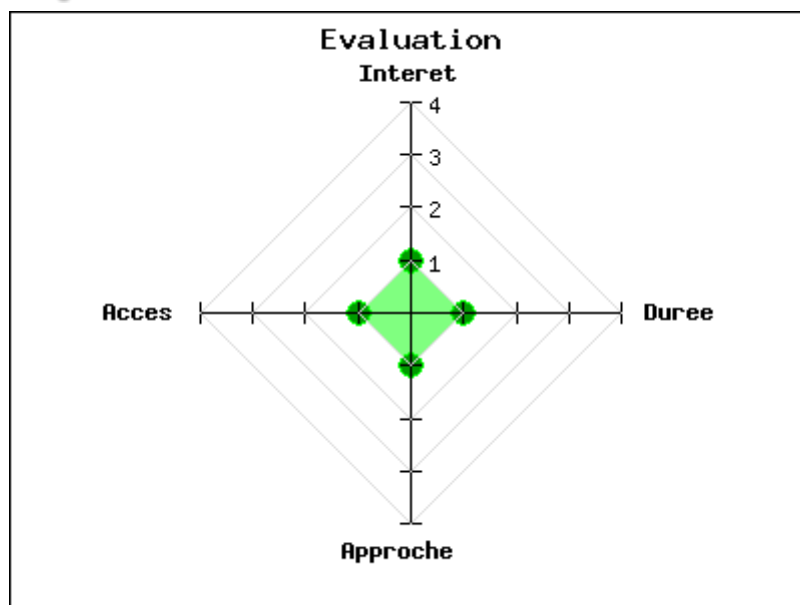
Mot clés : **Aucun**

Intérêt :    

Difficulté d'accès :    

Marche d'approche :    

Durée de la visite :    



Châtain a été une commune de 1792 à 1829 avant d'être rattachée au Monteil-au-Vicomte.

L'ancienne maison notariale du 18e siècle servait donc de mairie et d'école. Elle a gardé en façade la main de justice sculptée en granit.

publié le mardi 24 février 2015

Photos



Observations

- [# Dautre](#) - Le 23 juin à 14:49

Mon père Gaston Dautre est né dans cette maison en 1903.
Mon grand-père et arrières grands-parents sont inhumés dans le cimetière de Châtain
mon arrière grand père aurait construit l'école de Châtain
ma grand-mère tombée veuve a quitté Châtain vers 1908.