


La fontaine de St Rémy

Situation : Colondannes -23065

Coordonnées :





 1.617444, 46.292142
lat/long WGS84

Système	Datum	notation	coordonnées X	coordonnées Y
Lambert 93	RGF93	D.d	593573.39257537	6577848.2986423
Lambert II+	NTF	D.d	544595.3622081	2143810.9225742
Lambert III	NTF	D.d	544556.49609719	3443900.2742733
UTM zone 31	WGS84	D.d	393510.75601111	5127436.1410434
Peuso-mercator	WGS84	D.d	180053.04246664	5827289.4157301
Latitude Longitude	WGS84	DMS	1°37'2.798"	46°17'31.711"





Type : Petit patrimoine

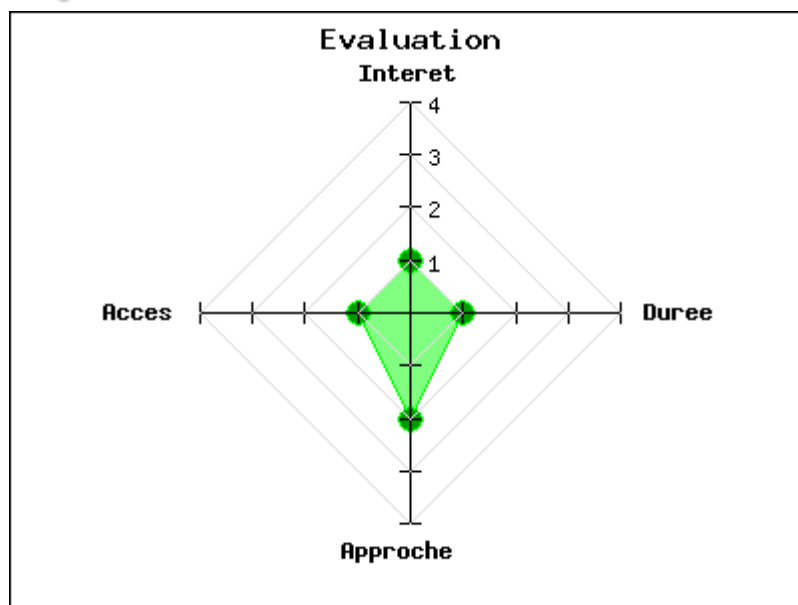
Mot clés : [fontaine](#)

Intérêt :    

Difficulté d'accès :    

Marche d'approche :    

Durée de la visite :    



Au XIXe siècle, la statue de St Rémy aurait été fixée sur la grosse branche d'un chêne qui se trouvait derrière la fontaine puis, plus tard, dans un petit oratoire en briques surmonté d'une croix en fonte. Au début du XXe siècle, ce lieu accueillait encore un pèlerinage pour les rogations mais d'autres croyances, plus anciennes, attribuent des vertus à l'eau de cette fontaine qui aurait le pouvoir de faire marcher les enfants. Elle a reçu la visite de nombreux bambins dont les parents trempaient les jambes dans l'eau lorsqu'ils tardaient à marcher. Par la suite, elle a été abandonnée. Tout s'est écroulé et a disparu. Deux habitants de la commune ont entrepris sa restauration en 1993 en dégagant des broussailles la margelle octogonale en granit (peut-être margelle d'un puits gallo-romain ?), en reconstruisant un oratoire couvert en bardeaux de châtaignier et en sculptant ce

nouveau St Rémy dans du poirier. Le nettoyage de la fontaine a permis de découvrir divers objets (poterie, verre, silex, pièces de monnaie...) témoignant de la fréquentation très ancienne de cette fontaine.

Source : <http://www.paysdunois.fr>

publié le samedi 6 octobre 2018

Photos

