

# Lavoir Lafont Chaput

**Situation :** Peyrabout -23150

**Coordonnées :**




1.916335, 46.106064


lat/long WGS84

Système	Datum	notation	coordonnées X	coordonnées Y
Lambert 93	RGF93	D.d	616296.24303833	6556826.696473
Lambert II+	NTF	D.d	567513.15284705	2122961.830304
Lambert III	NTF	D.d	567495.4154904	3423045.7300064
UTM zone 31	WGS84	D.d	416249.97184649	5106402.811037
Peuso-mercator	WGS84	D.d	213325.43638933	5797362.3721223
Latitude Longitude	WGS84	DMS	1°54'58.806"	46°6'21.83"


**Type :** Petit patrimoine

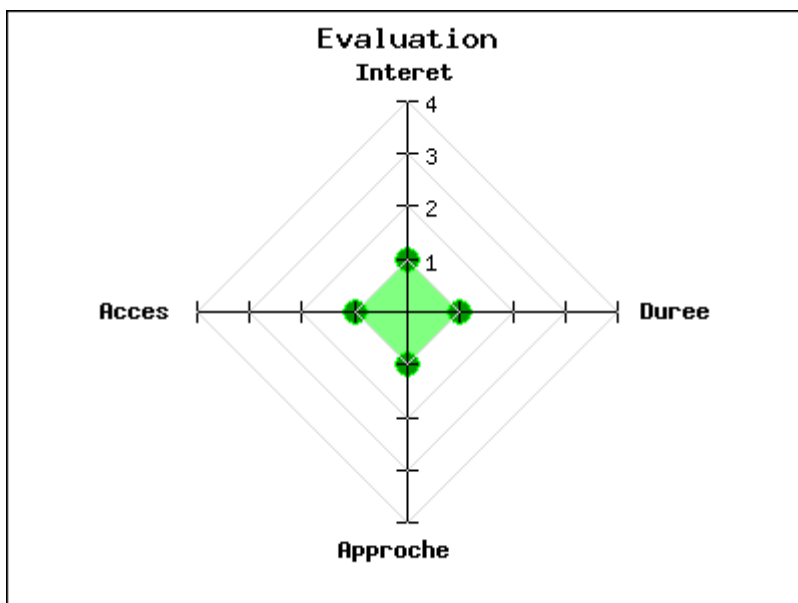
**Mot clés :** [lavoir](#)

**Intérêt :** 

**Difficulté d'accès :** 

**Marche d'approche :** 

**Durée de la visite :** 



Il s'agit du lavoir du bourg de Peyrabout. C'est un lavoir non couvert de type traditionnel, avec ses pierres à laver encore en place. Il est en bon état.

publié le vendredi 14 septembre 2018

**Photos**

