


Mairie-Ecole

Situation : Ajain -23002

Coordonnées :


 1.994409, 46.206421
lat/long WGS84

Système	Datum	notation	coordonnées X	coordonnées Y
Lambert 93	RGF93	D.d	622468.37141206	6567890.769358
Lambert II+	NTF	D.d	573597.77660735	2134086.9285185
Lambert III	NTF	D.d	573581.16419725	3434178.6998749
UTM zone 31	WGS84	D.d	422424.98485579	5117474.1163852
Peuso-mercator	WGS84	D.d	222016.59431352	5813490.2606416
Latitude Longitude	WGS84	DMS	1°59'39.872"	46°12'23.116"


Type : Architecture civile

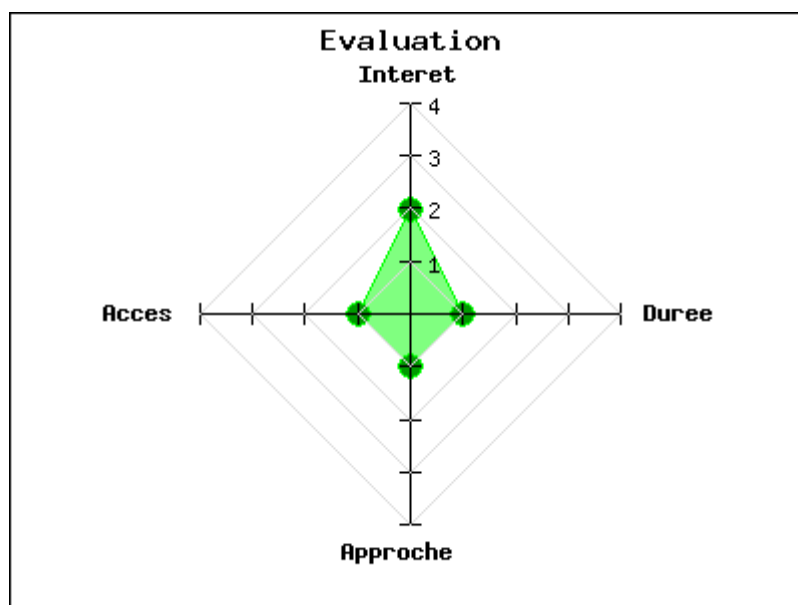
Mot clés : Aucun

Intérêt : 

Difficulté d'accès : 

Marche d'approche : 

Durée de la visite : 



Bâtiment du XIXe siècle composé d'un corps central et de 2 ailes latérales.

Le corps central est à 2 niveaux et 3 travées. Le soubassement du mur est en granite en bossage rustique. 2 bandeaux de granite passant sont situés sous les fenêtres du rez-de-chaussée et entre les 2 niveaux. Les ouvertures sont à encadrement de granite en harpe, avec un linteau en arc segmentaire et clef passante. La corniche est en granite.

Sur le toit, un fronton triangulaire porte une enseigne dorée : "MAIRIE"

Source : Conseil Départemental de la Creuse

publié le jeudi 1er mars 2018

Photos

