




Croix de cimetière de Pionnat

Situation : Pionnat -23154


Coordonnées :  2.0280671600798996, 46.16828022783819

lat/long WGS84


Systeme	Datum	notation	coordonnées X	coordonnées Y
Lambert 93	RGF93	D.d	625011.16743043	6563623.0106585
Lambert II+	NTF	D.d	576178.47706331	2129836.9019246
Lambert III	NTF	D.d	576164.24485252	3429926.5523922
UTM zone 31	WGS84	D.d	424969.60988229	5113203.9523302
Peuso-mercator	WGS84	D.d	225763.40355465	5807357.375712
Latitude Longitude	WGS84	DMS	2°1'41.042"	46°10'5.809"


Type : Petit patrimoine

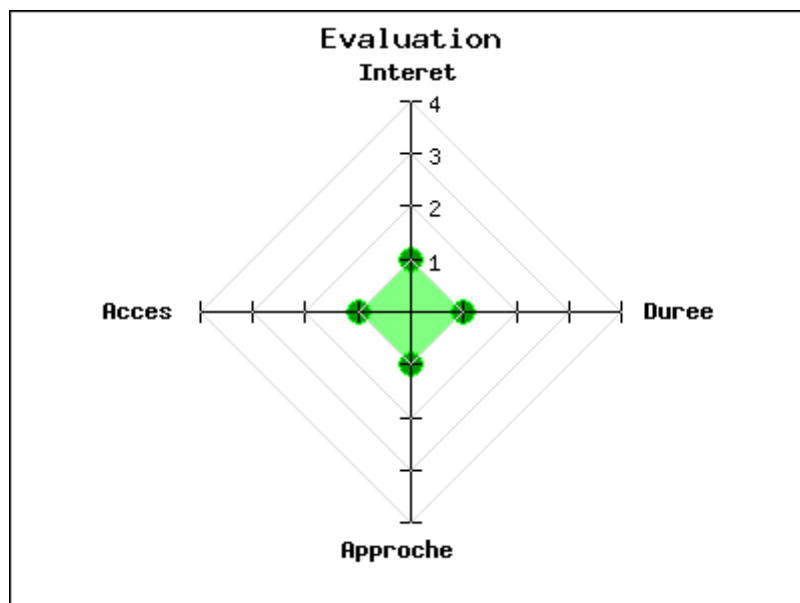
Mot clés : [croix](#)

Intérêt : 

Difficulté d'accès : 

Marche d'approche : 

Durée de la visite : 



Cette croix de cimetière en granit taillé est assez imposante, elle a été restaurée récemment. C'est difficilement datable, mais probablement pas très ancien.

publié le mardi 29 septembre 2015

Photos

